

Alle Fahrpläne gelten nur im Zeitraum vom **1. Mai bis zum 30. September.**

Fahrplan Hinfahrt Linie 510

	Samstag			
Herborn Bahnhof/ZOB 1	10.45	12.45	14.45	16.45
- Obertorbrücke	10.47	12.47	14.47	16.47
Burg Tankstelle	10.49	12.49	14.49	16.49
- Post	10.50	12.50	14.50	16.50
- Forsthaus Neuhaus	10.53	12.53	14.53	16.53
Uckersdorf Im Beilsbach	10.55	12.55	14.55	16.55
Amdorf Ort	10.59	12.59	14.59	16.59
- Ambachbrücke	11.00	13.00	15.00	17.00
Erdbach Neumühle	11.03	13.03	15.03	17.03
- Ort	11.04	13.04	15.04	17.04
Breitscheid Tropfsteinhöhle	11.06	13.06	15.06	17.06
- Rathaus	11.09	13.09	15.09	17.09
Gusternhain Kirche	11.14	13.14	15.14	17.14
Gusternhain Heisterb. Weiher	11.18	13.18	15.18	17.18
- Ort	11.20	13.20	15.20	17.20
Waldaubach Zur Fuchskaute	11.24	13.24	15.24	17.24

Fahrplan Rückfahrt Linie 510

	Samstag			
Waldaubach Zur Fuchskaute	11.26	13.26	15.26	17.26
Hohenroth Ort	11.29	13.29	15.29	17.29
Mademühlen Rotdornstraße	11.32	13.32	15.32	17.32
- Ort	11.33	13.33	15.33	17.33
Driedorf Schlossstraße	11.35	13.35	15.35	17.35
Heisterberg Heisterb. Weiher	11.40	13.40	15.40	17.40
Gusternhain Kirche	11.45	13.45	15.45	17.45
Breitscheid Rathaus	11.50	13.50	15.50	17.50
- Tropfsteinhöhle	11.53	13.53	15.53	17.53
Erdbach Ort	11.56	13.56	15.56	17.56
Amdorf Ambachbrücke	12.01	14.01	16.01	18.01
- Ort	12.03	14.03	16.03	18.03
Uckersdorf Im Beilsbach	12.08	14.08	16.08	18.08
Burg Forsthaus Neuhaus	12.09	14.09	16.09	18.09
- Post	12.11	14.11	16.11	18.11
- Tankstelle	12.13	14.13	16.13	18.13
Herborn Obertorbrücke	12.15	14.15	16.15	18.15
- Bahnhof/ZOB 1	12.17	14.17	16.17	18.17

Fahrplan Hinfahrt Linie 407 / 521

	Samstag, Sonn- und Feiertag					
	Sa					
Hartenrod Busbahnhof Am Loh	6.38*	8.38	10.38	12.38	14.38	16.38
Bad Endbach Sportzentrum	6.40	8.40	10.40	12.40	14.40	16.40
- Berglandklinik	6.41	8.41	10.41	12.41	14.41	16.41
- Grundweg	6.42	8.42	10.42	12.42	14.42	16.42
- Bürgerhaus	6.43	8.43	10.43	12.43	14.43	16.43
Günterod Endbacher Straße	6.47	8.47	10.47	12.47	14.47	16.47
- Bischoffer Straße	6.48	8.48	10.48	12.48	14.48	16.48
Bischoffen Ortsmitte	6.53	8.53	10.53	12.53	14.53	16.53
Niederweidbach Aartalsee	6.57	8.57	10.57	12.57	14.57	16.57
- Aarena	6.58	8.58	10.58	12.58	14.58	16.58
Bischoffen Herborner Straße	7.04	9.04	11.04	13.04	15.04	17.04
Offenbach Bahnhofstraße	7.07	9.07	11.07	13.07	15.07	17.07
Bicken Alte Schmiede	7.11	9.11	11.11	13.11	15.11	17.11
Ballersbach Alter Bahnhof	7.13	9.13	11.13	13.13	15.13	17.13
Seelbach Gärtnerei	7.16	9.16	11.16	13.16	15.16	17.16
- Sparkasse	7.17	9.17	11.17	13.17	15.17	17.17
- Am Gewänn	7.19	9.19	11.19	13.19	15.19	17.19
Herborn Bahnhof/ZOB 9 an	7.25	9.25	11.25	13.25	15.25	17.25
Herborn Bahnhof/ZOB 10 ab	7.55	9.55	11.55	13.55	15.55	17.55
- Obertorbrücke	7.58	9.58	11.58	13.58	15.58	17.58
Burg Tankstelle	8.00	10.00	11.00	13.00	14.00	16.00
- Post	8.01	10.01	11.01	13.01	14.01	16.01
Uckersdorf Im Beilsbach	8.05	10.05	11.05	13.05	14.05	16.05
Amdorf Ort	8.08	10.08	11.08	13.08	14.08	16.08
Schönbach Ortsmitte	8.13	10.13	11.13	13.13	14.13	16.13
- Feuerwehr	8.15	10.15	11.15	13.15	14.15	16.15
- Ort	8.20	10.20	11.20	13.20	14.20	16.20
Roth Ort	8.21	10.21	11.21	13.21	14.21	16.21
Heiligenborn Friedhof	8.23	10.23	11.23	13.23	14.23	16.23
Driedorf Schloß Apotheke	8.25	10.25	11.25	13.25	14.25	16.25
- Schloßstraße	8.27	10.27	11.27	13.27	14.27	16.27
Mademühlen Ort	8.29	10.29	11.29	13.29	14.29	16.29
- Rotdornstraße	8.32	10.32	11.32	13.32	14.32	16.32
- Krombachtalsperre an	8.35	10.35	11.35	13.35	14.35	16.35
- Krombachtalsperre ab	8.42	10.42	11.42	13.42	14.42	16.42
Rehe Ort	8.49	10.49	11.49	13.49	14.49	16.49
Rennerod ZOB	8.54	10.54	11.54	13.54	14.54	16.54

* Hinweise: Diese Fahrt findet nur an Samstagen statt.

Fahrplan Rückfahrt Linie 407 / 521

	Samstag, Sonn- und Feiertag					
Rennerod ZOB	8.13	9.13	11.13	12.13	14.13	15.13
Rehe Ort	8.18	9.18	11.18	12.18	14.18	15.18
Mademühlen Krombachtalsp. an	8.24	9.24	11.24	12.24	14.24	15.24
Mademühlen Krombachtalsp. ab	8.31	9.31	11.31	12.31	14.31	15.31
- Rotdornstraße	8.34	9.34	11.34	12.34	14.34	15.34
- Ort	8.35	9.35	11.35	12.35	14.35	15.35
Driedorf Schloßstraße	8.37	9.37	11.37	12.37	14.37	15.37
- Schloß Apotheke	8.39	9.39	11.39	12.39	14.39	15.39
Heiligenborn Friedhof	8.41	9.41	11.41	12.41	14.41	15.41
Roth Abzw. Fa. Selzer	8.43	9.43	11.43	12.43	14.43	15.43
Roth Ort	8.44	9.44	11.44	12.44	14.44	15.44
Schönbach Feuerwehr	8.50	9.50	11.50	12.50	14.50	15.50
- Ortsmitte	8.51	9.51	11.51	12.51	14.51	15.51
Amdorf Ort	8.55	9.55	11.55	12.55	14.55	15.55
Uckersdorf Im Beilsbach	8.59	9.59	11.59	12.59	14.59	15.59
Burg Post	9.02	10.02	12.02	13.02	15.02	16.02
- Tankstelle	9.04	10.04	12.04	13.04	15.04	16.04
- Bahnhof ZOB 10	9.06	10.06	12.06	13.06	15.06	16.06
- Bahnhof ZOB 9 an	9.10	10.10	12.10	13.10	15.10	16.10
- Bahnhof ZOB 9 ab	7.45	9.45	11.45	13.45	15.45	17.45
Seelbach Am Gewänn	7.54	9.54	11.54	13.54	15.54	17.54
- Sparkasse	7.55	9.55	11.55	13.55	15.55	17.55
- Gärtnerei	7.56	9.56	11.56	13.56	15.56	17.56
Ballersbach Alter Bahnhof	7.59	9.59	11.59	13.59	15.59	17.59
Bicken Rathaus	8.01	10.01	12.01	14.01	16.01	18.01
Offenbach Bahnhofstraße	8.07	10.07	12.07	14.07	16.07	18.07
Bischoffen Herborner Straße	8.11	10.11	12.11	14.11	16.11	18.11
Niederweidbach Aartalsee	8.15	10.15	12.15	14.15	16.15	18.15
- Aarena	8.17	10.17	12.17	14.17	16.17	18.17
Bischoffen Ortsmitte	8.19	10.19	12.19	14.19	16.19	18.19
Günterod Bischoffer Straße	8.25	10.25	12.25	14.25	16.25	18.25
- Denkmalstraße	8.26	10.26	12.26	14.26	16.26	18.26
Bad Endbach Bürgerhaus	8.29	10.29	12.29	14.29	16.29	18.29
- Grundweg	8.30	10.30	12.30	14.30	16.30	18.30
- Berglandklinik	8.31	10.31	12.31	14.31	16.31	18.31
- Sportzentrum	8.32	10.32	12.32	14.32	16.32	18.32
Hartenrod Busbahnhof Am Loh	8.34	10.34	12.34	14.34	16.34	18.34



Fahrplan Hinfahrt Linie 415

	Samstag				Sonn- und Feiertag			
Ältenkirchen Ortsmitte	8.02	10.02	14.02	16.02	18.02			
Ahrdt	8.06	10.06	14.06	16.06	18.06			
Niederweidbach Aarena	8.09	10.09	14.09	16.09	18.09	10.17	12.17	14.17
- Ort	8.11	10.11	14.11	16.11	18.11	10.19	12.19	14.19
Mudersbach Altenkirchener Str.	8.13	10.13	14.13	16.13	18.13			
- Aartalstraße						10.24	12.24	14.24
Großaltenstädten Ortsmitte	8.18	10.18	14.18	16.18	18.18			
Erda Rathaus	8.23	10.23	14.23	16.23	18.23	10.26	12.26	14.26
- Alte Zigarrenfabrik	8.24	10.24	14.24	16.24	18.24	10.27	12.27	14.27
- Zu den neuen Wiesen	8.26	10.26	14.26	16.26	18.26			
- Gewerkepark West	8.27	10.27	14.27	16.27	18.27			
- Zu den neuen Wiesen	10.24	12.24	14.24	16.24	18.24			
- Friedhof	10.25	12.25	14.25	16.25	18.25			
- Rathaus	10.26	12.26	14.26	16.26	18.26	8.29	10.29	12.29
- Kreuz	8.28	10.28	14.28	16.28	18.28	8.31	10.31	12.31
Hohensolms Abzw. Großaltenstädten	8.29	10.29	14.29	16.29	18.29	8.32	10.32	12.32
- Wetzlarer Straße	8.31	10.31	14.31	16.31	18.31	8.34	10.34	12.34
Königsberg Schöne Aussicht	8.34	10.34	14.34	16.34	18.34			
- Am Nußbaum	8.36	10.36	14.36	16.36	18.36			
- Schöne Aussicht	8.37	10.37	14.37	16.37	18.37	8.35	10.35	12.35
Hohensolms Abzw. Königsberg						8.37	10.37	12.37
- Parkplatz Am Altenberg	8.39	10.39	14.39	16.39	18.39	8.43	10.43	12.43
Blassbach Am Hainberg	8.45	10.45	14.45	16.45	18.45	8.44	10.44	12.44
- Bechlinger Straße	8.46	10.46	14.46	16.46	18.46	8.45	10.45	12.45
Hermannstein Blasbacher Straße	8.50	10.50	14.50	16.50	18.50	8.48	10.48	12.48
- Gartenstraße	8.51	10.51	14.51	16.51	18.51	8.49	10.49	12.49
- Dillstraße	8.52	10.52	14.52	16.52	18.52	8.50	10.50	12.50
Wetzlar Linsenberg	8.53	10.53	14.53	16.53	18.53	8.51	10.51	12.51
- Formstraße/IKEA	8.54	10.54	14.54	16.54	18.54	8.52	10.52	12.52
- Bahnhof/ZOB	8.57	10.57	14.57	16.57	18.57	8.55	10.55	12.55



Fahrplan Rückfahrt Linie 415

	Samstag					Sonn- und Feiertag				
Wetzlar Bahnhof/ZOB	9.03	11.03	13.03	15.03	17.03	9.03	11.03	13.03	15.03	17.03
- Formstraße/IKEA	9.05	11.05	13.05	15.05						



1 Kunst- und Kulturhaus „Alte Schule“ Bad Endbach mit Kneipp-Museum

Das Kunst- und Kulturhaus „Alte Schule“ ist ein kultureller Mittelpunkt des Kneipp-Heilbades. Im Laufe jeden Jahres finden hier eine Vielzahl von interessanten Veranstaltungen, u. a. Vorträge, Ausstellungen, Kreativ-Angebote und vieles mehr, statt. Das Kneipp-Museum befindet sich im 1. Stock des Hauses.
Tel. 02776 801-870 • www.bad-endbach.de

2 Wilhelmsturm und Kasematten Dillenburg
1533 wurde Wilhelm I. von Oranien auf dem Dillenburg Schloss geboren. Ihm zu Ehren wurde der Wilhelmsturm, in dem sich heute das moderne Oranien-Nassauische Museum befindet, gebaut. Das unterirdische Verteidigungssystem mit Bollwerken und Wehrgängen (Kasematten) aus dem 15./16. Jahrhundert ist in Deutschland einzigartig und konnte in Kriegszeiten mehr als 2.000 Soldaten beherbergen.
Tel. 02771 800065 • www.dillenburg.de

3 Hessisches Landgestüt Dillenburg
Die kulturhistorische Gestütanlage ist noch heute stadtdäbrend und bewahrt eine jahrhundertelange Tradition und den Flair vergangener Zeiten.
Tel. 02771 89830 • www.landgestuet-dillenburg.hessen.de

4 Wildpark Dillenburg-Donsbach
Der in einer reizvollen Wald- und Wiesenslandschaft gelegene Wildpark mit Spielplatz und Streichelzoo ist ein beliebtes Ausflugsziel. Die großräumig und artgerecht angelegten Außengehege geben den Besuchern die Möglichkeit, etwas über Natur und das Verhalten der Tiere hautnah zu erleben.
Tel. 0151 21270252
www.wildpark.dillenburg.de

5 Tierpark Herborn – NaturNah erleben!
Unter diesem Motto präsentiert der Tierpark Herborn seinen Besuchern eine in dieser Region einzigartige Artenvielfalt. Von zahlreichen Papageien über Erdmännchen, Kangurus, Lisztaffen und Pythonenschlangen, Eulen, Störche sowie Ringelmatern und Feuersalamander, sind in naturnahen und teilweise begehbaren Gehegen und Volieren Vertreter sämtlicher Erdteile und aller Wirbeltierklassen zu finden. Täglich finden nachmittags kommentierte Fütterungen der Erdmännchen, Lisztaffen und Papageien statt.
Tel. 02772 42522 • www.tierpark-herborn.de

6 Museum Hohe Schule Herborn
Gezeigt wird die Geschichte der Hoher Schule mit ihren Einrichtungen, Gelehrten und Studenten, die Vor- und Frühgeschichte des Dillgebietes, bürgerliche Wohnkultur des 18. und 19. Jahrhunderts, Herborns Bedeutung als Standort der vorindustriellen Textiltechnik sowie wechselnde Sonderausstellungen.
Tel. 02772 573810 • www.museum-herborn.de

7 Wildgehege und Aussichtsturm Herborn
Kernstadtnah gelegen, beherbergt das Wildgehege Muffel- und Rotwild, Lamas und Ziegen und ist wegen der schönen Rundwanderwege und der zahlreichen Spielgeräte für Kinder sehr beliebt. Es hat ganzjährig geöffnet, der Eintritt ist frei. Über den Hessesentags-Rundwanderweg können Sie das Wildgehege mit dem Aussichtsturm „Dillblick“ verknüpfen und einen herrlichen Ausblick über die Stadt genießen.
Tel. 02772 708-1900 • www.herborn-erleben.de

8 Evangelische Jugendburg Hohensolms
Hier finden im Laufe jeden Jahres eine Vielzahl von interessanten Veranstaltungen, u. a. Vorträge, Ausstellungen, Kreativ-Angebote und vieles mehr, statt. Weiterhin bestehen Übernachtungsmöglichkeiten für größere Gruppen, Vereine oder Schulklassen.
Tel. 06446 9231-0 • www.jugendburg.de

Ihr Kontakt rund um Busse und Bahnen im Verbund:

Kontaktadressen
Informationen zu Tarifen und Fahrplänen erhalten Sie bei der RMV-Mobilitätszentrale Wetzlar.

Mobilitätszentrale Wetzlar
Karl-Kellner-Ring 51, 35576 Wetzlar
Tel. 06441 40718-77 | Fax 06441 40718-76
mobi-wetzlar@vldw.de | www.vldw.de
Öffnungszeiten Mo-Fr 9:00 – 18:00 Uhr

Tipp: für weitere Wanderrouen, Radwandertouren, touristische Ausflugsziele und Hinweise zu Veranstaltungen sowie Unterkünfte in der Region erhalten Sie bei der Abteilung für den ländlichen Raum.

Lahn-Dill-Kreis
Abteilung für den ländlichen Raum
Karl-Kellner-Ring 51, 35576 Wetzlar
Tel. 06441 4071-762 | Fax 06441 4071-075
jutta.garth@lahn-dill-kreis.de

Weitere nützliche Adressen
Naturpark Lahn-Dill-Bergland
www.lahn-dill-bergland.de | Tel. 02776 801-15

Lahtal Tourismus Verband e.V.
www.daslahtal.de | Tel. 07000 5246825

Westerwald Touristik Service
www.westerwald.info | www.westerwaldsteig.de | Tel. 02602 3001-0

Tourist-Information „Hoher Westerwald“
www.hoher-westerwald-info.de | Tel. 02664 9939093

Rondevu der Wege
www.rondevu-der-wege.de | Tel. 02771 896-151

GEOPARK Westerwald-Lahn-Taunus
www.geopark-wlt.de | Tel. 06442 934415

Radrouenplaner Hessen
www.radrouenplaner-hessen.de

Impressum
Herausgeber
Rhein-Main-Verkehrsverbund GmbH
Alte Bleiche 5
65719 Holheim am Taunus

Verkehrsgesellschaft Lahn-Dill-Weil mbH
Karl-Kellner-Ring 49
35576 Wetzlar

Bei der Fülle des zu bearbeitenden Materials sind trotz sorgfältiger Bearbeitung Druckfehler nicht zu vermeiden. Alle Angaben erfolgen daher ohne Gewähr. Ein Nachdruck – auch nur auszugsweise – kann nur mit Genehmigung des Herausgebers erfolgen.

Legende

Wandern

- Wanderrouen
- Extratour „Bickener Ritterspuren“
- Vogelparktour (Westerwaldsteig)
- Extratour „Zweiburgentour“
- Lahn-Dill-Bergland-Pfad Extratour
- Greifenstein-Schleife Extratour
- Lahn-Dill-Bergland-Pfad
- Rothaarsteig
- Westerwaldsteig
- Breitscheider Höhlentour

Radfahren

- Radwege
- Westerwald-Abfahrt (Hessischer Radfernweg R8)
- Aartalseeradweg
- Lemptalradweg
- „Rund um den Knoten“
- Dilltalradweg
- Salzböderadweg
- R7
- R8
- Lemptalradweg

Museen, Tierparks und mehr

Siehe rechts

Touristische Ziele

Siehe umseitig

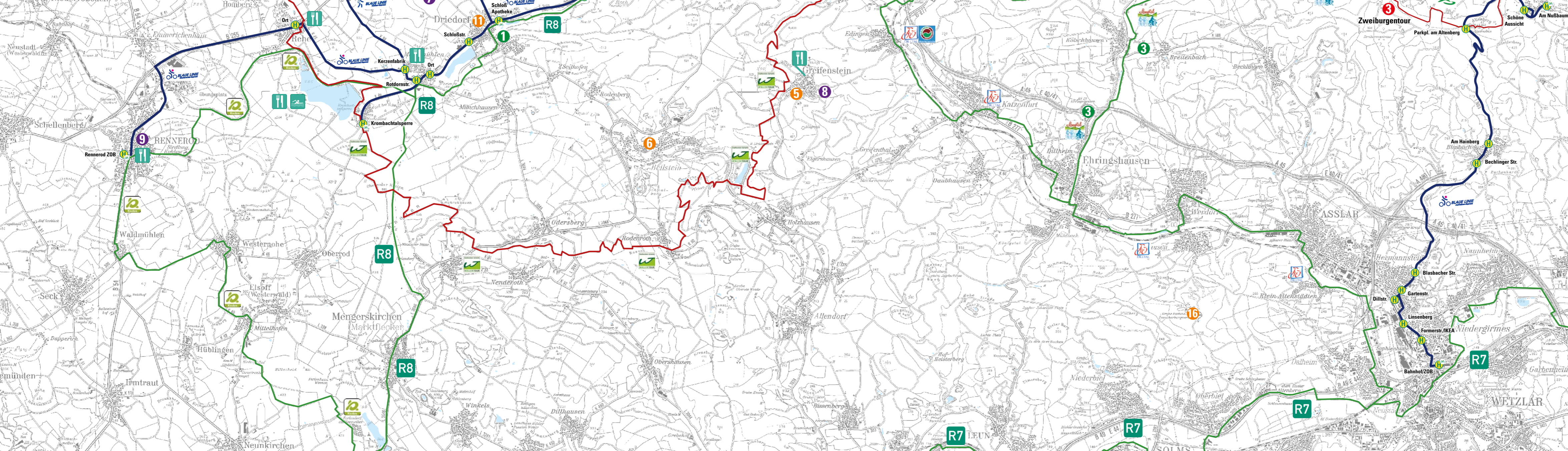
GEOPARK Westerwald-Lahn-Taunus

Siehe umseitig

Weitere Erläuterungen

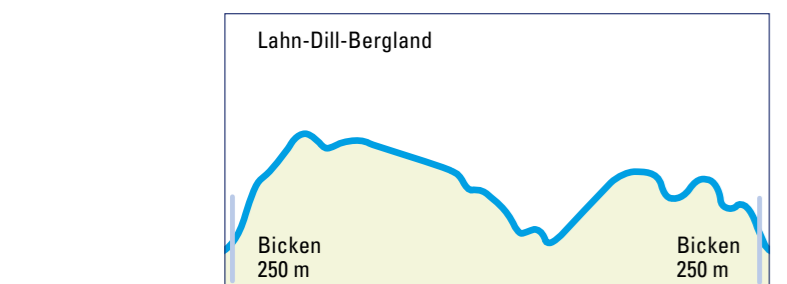
- Gastronomie
- Schwimmbad/Badese
- Haltestelle
- Bahnlinie
- E-Bike Haltestelle
- Blaue Linie

Maßstab 1 : 60.000




Wandervorschläge


1 Extratour „Bickener Ritterspuren“
Start- und Zielpunkt: Alter Dreschplatz in Mittenaar-Bicken an der L3050
Streckenlänge: 7 km
Haltestelle Blaue Linie: Mittenaar-Bicken Alte Schmiede/Rathaus



2 Extratour „Breitscheider Höhlentour“ (Rothaarsteigspur Rundtour)
Start-/Zielpunkt/Einstiegsporalte: Erdbach, Breitscheid Ortsmitte
Streckenlänge: bis zu 14 km
Haltestelle Blaue Linie (Höhlen Express): Erdbach Ort, Breitscheid Tropfsteinhöhle, Breitscheid Rathaus
Anmerkung: Weiterfahrt/Rückfahrt nach Herborn oder Waldaabach Fuchskaute (Linie 510 – Höhlen – Express) möglich

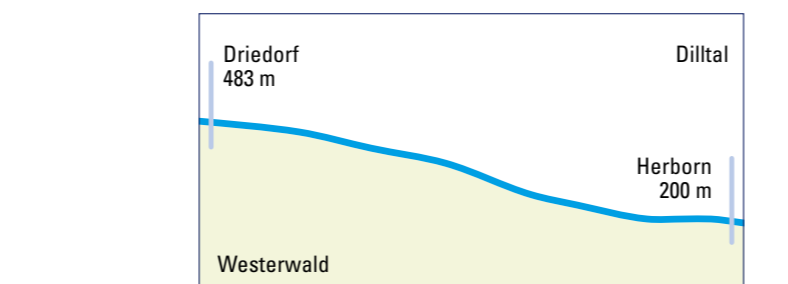


3 Extratour „Zweiburgentour“
Start- und Zielpunkt: Schlosspark „Auf dem Hals“ in Hohensolms
Streckenlänge: 11,1 km
Haltestelle Blaue Linie: Hohensolms Wetzlarer Str.
Anmerkung: Streckenabkürzung über die Haltestellen Hohensolms Parkplatz Am Altenberg oder Abzw. Königsberg möglich.

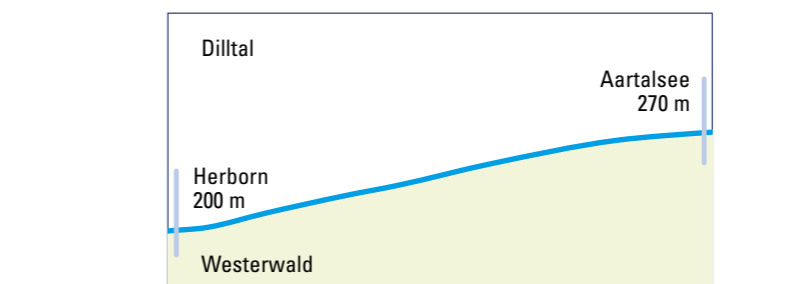


Radrouenvorschläge

R8 1 Westerwald-Abfahrt (Hessischer Radfernweg R8)
Startpunkt: Ortsmitte Driedorf
Zielpunkt: Bahnhof in Herborn
Streckenlänge: 19 km
Haltestelle Blaue Linie: Driedorf Schloß-Apotheke (Start), Herborn ZOB (Ziel)
Anmerkung: Fortsetzung von Herborn bis zum Aartalsee auf dem Aartalradweg möglich, mit Rückfahrt Blaue Linie.



2 Aartalseeradweg
Startpunkt: Bahnhof in Herborn
Zielpunkt: Aartalsee
Streckenlänge: 17 km
Haltestelle Blaue Linie: Herborn ZOB (Start), Bischoffen-Niederweidbach Aartalsee (Ziel)
Anmerkung: Rückfahrt mit der Blauen Linie möglich.



3 Kombination Lemptalradweg-Dilltalradweg
Startpunkt: Hohensolms
Zielpunkt: Wetzlar
Streckenlänge: 28,3 km
Haltestelle Blaue Linie: Hohensolms Wetzlarer Str. (Start), Wetzlar Bahnhof/ZOB (Ziel)
Anmerkung: Anreise erfolgt von Wetzlar mit der Blauen Linie.

